

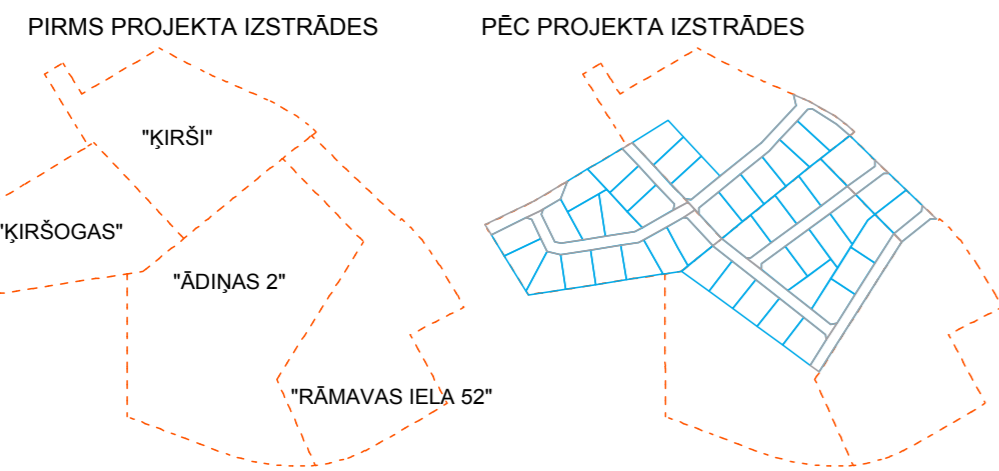
# PLĀNOTO INŽENIERKOMUNIKĀCIJU PLĀNS

M 1:1000

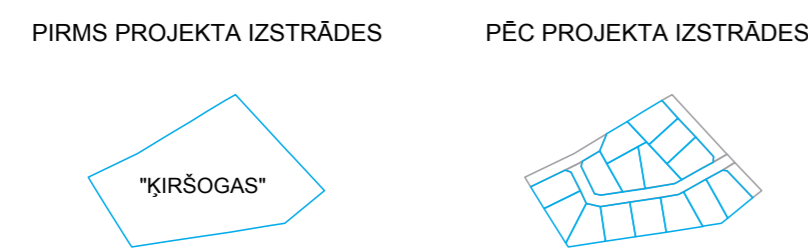
## IZVIETOJUMA SHĒMA



## DETĀLPLĀNOJUMU "ĶIRŠOGAS" "ĶIRŠI" "ĀDIŅAS 2" "RĀMAVAS IELA 52" TERITORIJAS SHĒMA




## DETĀLPLĀNOJUMA TERITORIJAS SHĒMA



## IELAS ŠĶĒRSPROFILS

M 1:100



## PIEZĪMES

- DETĀLIE PLĀNOJUMI ĪPAŠUMIEM "ĶIRŠOGAS", "ĶIRŠI", "ĀDIŅAS 2", "RĀMAVAS IELA 52" VEIDO VIENOTU IELU UN KOMUNIKĀCIJU TĪKLU.
- DETĀLPLĀNOJUMĀ IZDALĪTĀJĀS ZEMES VIENĪBAS, "ĶIRŠI", "ĀDIŅAS 2", "RĀMAVAS IELA 52", NETIEK PLĀNOTA APBŪVE UN TĀJĀS TIEK SAGLABĀ LĪDZŠĒNĒJĀ SITUĀCIJĀ.
- MEŽA TERITORIJĀ ATTĒLOTA SASKAŅĀ AR MEŽA INVENTARIZĀCIJAS DATIEM
- DETĀLPLĀNOJUMA TERITORIJĀ IZMANTOTĀ TOPOGRĀFISKĀ INFORMĀCIJĀ:
  - UZMĒRĪŠANA VEIKTA 2017. GADA 14. NOVEMBRI.
  - LKS-92 TM KOORDINĀTU SISTĒMA, MĒROGA KOEFICIENTS 0.999616.
  - LĀTVIJAS NORMĀLO AUGSTĪUMU SISTĒMA (LAS-2000.5).01.12.2014.
  - UZMĒRĪŠANA IZMANTOTA LielPoz GP BĀZES STACIJA "OJĀRS" RTK REŽIMĀ (VAI PEĀCAPSTRĀDE).
  - NEKUSTAMĀ ĪPAŠUMA KĀDASTRA KARTES DATI UZ 28.11.2017.
  - DATI IEGŪTI PORTĀLA [www.kadastrs.lv](http://www.kadastrs.lv) (487376.edoc)
  - SASKAŅĀ AR VZD SNIEGTO INFORMĀCIJU ZEMES ROBEŽAS IR ATTĒLOTAS ATBILDOŠI ZEMES KĀDASTRĀLĀS UZMĒRĪŠANAS UN VIETĒJĀ ĢEODEZISKĀ TĪKLA PRECIZITĀTEI UN VAR NESAKRIST AR SITUĀCIJU PLĀNĀ.
  - TOPOGRĀFISKIE APZĪMĒJUMI IR ATTĒLOTI ATBILDOŠI MK NOTEIKUMU NR.281 1. PIELIKUMAM.
  - UZMĒRĪTĀS TERITORIJAS PLĀTĪBA 15.92 HA.
  - IELU SARKANĀS LĪNIJAS UZNESTĀS ATBILDOŠI VIETĒJĀS PAŠVALDĪBAS TERITORIJAS PLĀNOJUMAM.
  - TOPOGRĀFISKĀ PLĀNA MĒROGA PRECIZITĀTE 1:1000.

## PROJEKTĒTĀS ZEMES VIENĪBAS UN APCRŪTINĀJUMI

Nr.p.k.	Plānotā adrese	Atļautā izmantošana	Platība (m <sup>2</sup> )	NĪM	Projektētās zemes vienības				Aprūtinājumi, kārtas Nr.			
					Maksimālais apbūves blīvums (%)	Maksimālais ēkas augstums (m)	Maksimālā apbūves intensitāte (%)	Minimālā brīvā zaļā teritorija (%)	Espluātaācijas aizsargojamās teritorijas gar ielu vai ceļu sarkanā līnija (m <sup>2</sup> ) 7312030100	Vides un dabas resursu ķīmiskās anorgāniskās teritorijas apzemes ūdens ņemšanas vietu (m <sup>2</sup> ) 7311090900	Ceļa servītota teritorija (m <sup>2</sup> ) 7315030100	Nr.1.
1	ATBALSTA IELA	TL	1047	1101	---	---	---	---	---	---	1047	---
2	ATBALSTA IELA 15	DzM1	1231	0600 vai 0601	30	12	---	---	---	---	1231	---
3	ATBALSTA IELA 13	DzM1	1143	0600 vai 0601	30	12	---	---	---	---	1143	---
4	DINASTIJAS IELA 4	DzM1	1166	0600 vai 0601	30	12	---	---	---	---	1166	---
5	DINASTIJAS IELA 6	DzM1	1210	0600 vai 0601	30	12	---	---	---	---	1210	---
6	DINASTIJAS IELA 8	DzM1	1188	0600 vai 0601	30	12	---	---	---	---	1188	---
7	DINASTIJAS IELA 10	DzM1	1148	0600 vai 0601	30	12	---	---	---	---	1148	---
8	LAIKMETA IELA 4	DzM1	1152	0600 vai 0601	30	12	---	---	---	46	1152	---
9	LAIKMETA IELA	TL	1087	1101	---	---	---	---	---	---	1087	---
10	LAIKMETA IELA 2	DzM1	1161	0600 vai 0601	30	12	---	---	---	---	1161	---
11	DINASTIJAS IELA 21	DzM1	1206	0600 vai 0601	30	12	---	---	---	---	1206	---
12	DINASTIJAS IELA 19	DzM1	1214	0600 vai 0601	30	12	---	---	---	---	1214	73
13	DINASTIJAS IELA 17	DzM1	1175	0600 vai 0601	30	12	---	---	---	---	1175	57
14	DINASTIJAS IELA 15	DzM1	1210	0600 vai 0601	30	12	---	---	---	---	1210	59
15	DINASTIJAS IELA 13	DzM1	1202	0600 vai 0601	30	12	---	---	---	---	1202	70
16	DINASTIJAS IELA 11	DzM1	1267	0600 vai 0601	30	12	---	---	---	---	1267	39
17	ATBALSTA IELA 11	DzM1	1252	0600 vai 0601	30	12	---	---	---	---	1252	---
18	DINASTIJAS IELA	TL	2384	1101	---	---	---	---	---	---	2384	---
19	ATBALSTA IELA	TL	508	1101	---	---	---	---	---	---	508	---
				<b>Kopā:</b>	<b>22951</b>							

Izplidot kadastrālo uzmērīšanu, zemes platības var tikt precizētas

APZĪMĒJUMI	NOŠAUKUMS
	DETĀLPLĀNOJUMA ROBEŽA
	ZEMES VIENĪBAS ROBEŽA
	PLĀNOTĀ SARKANĀ LĪNIJA
	LĪKVIDĒJAMĀ SARKANĀ LĪNIJA
	NOCĒRTAMIE KOKI ĀRPUS MEŽA ZEMES
	PLĀNOTĀ ZEMES VIENĪBAS ROBEŽA
	PROJEKTĒJAMĀ ZEMES VIENĪBAS ROBEŽA DVĪŅU MĀJU APBŪVEI
	<b>Dzintas iela 1</b> PLĀNOTĀ ZEMES VIENĪBAS ADRESE
	<b>8070 007 1204</b> ZEMES VIENĪBAS KĀDASTRA APZĪMĒJUMS
	<b>1200m<sup>2</sup></b> PLĀNOTĀS ZEMES VIENĪBAS NUMURS / PLĀTĪBA
	<b>600m<sup>2</sup></b> PROJEKTĒJAMĀS ZEMES VIENĪBAS PLĀTĪBA DVĪŅU MĀJU APBŪVEI
	PLĀNOTĀ APBŪVES IZVIETOJUMA ZONA
	BŪVLAIDE
	APBŪVES LĪNIJA
	CEĻA ASS
	PLĀNOTĀ BRAUKTUVE
	PLĀNOTĀ IETVE
	IELAS ŠĶĒRSPROFILA VIETA
	IEBRAUKTUVE ZEMES GABALĀ (PRECIZĒT TEHNISKAJĀ PROJEKTĀ)
	SARKANĀS LĪNIJAS PAGRIEZIENA PUNKTS
	PLĀNOTAIS UGUNSDZĒSĪBAS HIDRANTS
	UGUNSDZĒSĪBAS HIDRANTU 200M ZONA
<b>PLĀNOTĀS INŽENIERKOMUNIKĀCIJAS</b>	
	E-1 ELEKTRĪBAS KABELIS
	EA-1 APGAISIMES KABELIS
	Sk-1 SAKARU KANALIZĀCIJA
	K-1 PAŠTEČES KANALIZĀCIJA
	Lk-1 LIETUS KANALIZĀCIJA
	G-1 GĀZES VADS
	Ū-1 ŪDENS VADS

PASŪTĪJUMS NR.: 04-18-RPI		Izstrādes vadītājs: SERT.:Nr.10-0667 A.GEDROVICS	Izstrādātājs: SERT.:Nr.10-0667 A.GEDROVICS	PASŪTĪJUMS: DETĀLPLĀNOJUMS "ĶIRŠOGAS", RĀMAVA, ĶEKAVAS PAGASTS, KĀDASTRA NR. 8070 007 1204	LKS-92 TM m.k.0.999616
				PASŪTĪTĀJS: SIA "Royal Property Investments"	
PROJEKTĒTĀJĀ ADRESE: LIEPĀJAS IELA 31-1, RĪGA, LV-1002				RĀSĒJUMS: PLĀNOTO INŽENIERKOMUNIKĀCIJU PLĀNS M 1:1000	LAPA NR. 5
LĪGUMA/ARHĪVA NR.: 04-18-RPI 14.08.2018.					